OGGETTO: Piano Urbanistico Attuativo denominato "Sorelle Dusi - Mizzole" - Scheda Norma n°125

DESTINAZIONE: Residenziale

PROPRIETARI: Dusi Nazarena e Dusi Luciana Maria

COMUNE: Verona

LOCALITA' : Mizzole

IL COSTRUTTORE	I PROPRIETARI	INQUADRAMENTO
IL PROGETTISTA	IL DIRETTORE DEI LAVORI	

Tav. 4.a

CARTOGRAFIA DELLO STATO DI FATTO

DATA: 23.07.2015

SCALA: 1:10.000 - 1:500

Elaborati grafici redatti secondo le direttive dell'Art.12 "Istanze PUA" del vigente Regolamento Edilizio del comune di Verona, approvato con D.C.C. n.20 del 16 Marzo 2012

Elaborati grafici adeguati alle precisazioni della Conferenza di Servizi del 20.05.2015 come da comunicazione N.159177 - Prot.Generale 128 del 03.06.2015

SPAZIO RISERVATO AL COMUNE

Menghini Gilberto - ARCHITETTO
Rodella Marco - ARCHITETTO
Benvenuti Antonio - GEOMETRA

contatti di riferimento:
marco.rodella@archiworldpec.it

NOME FILE: PUA Mizzole_18.06.15_CS_050

Estratto di carta tecnica regionale

CARTOGRAFIA - **Sc.1:10.000**

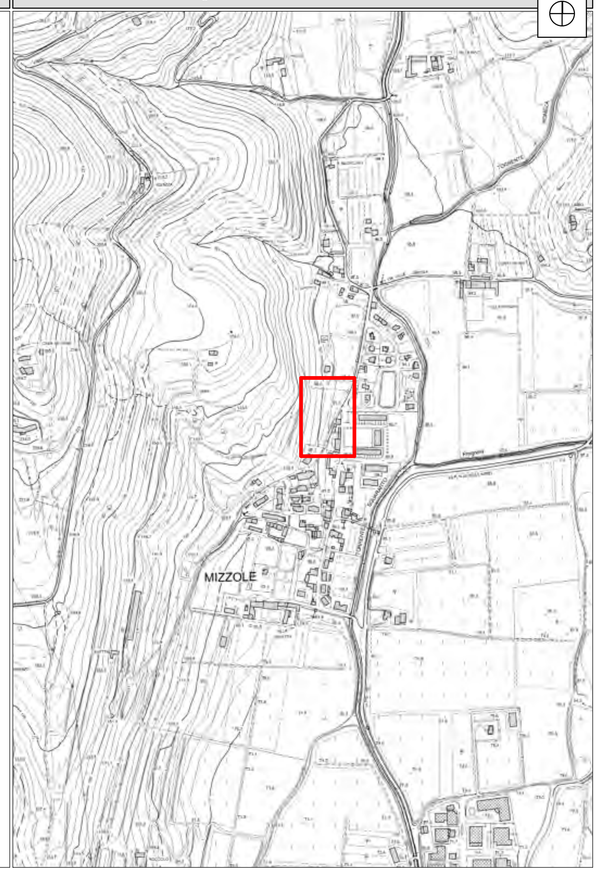

Cartografia dello stato di fatto con quote altimetriche riferite al livello medio del mare

PLANIMETRIA GENERALE - **Sc.1:500**

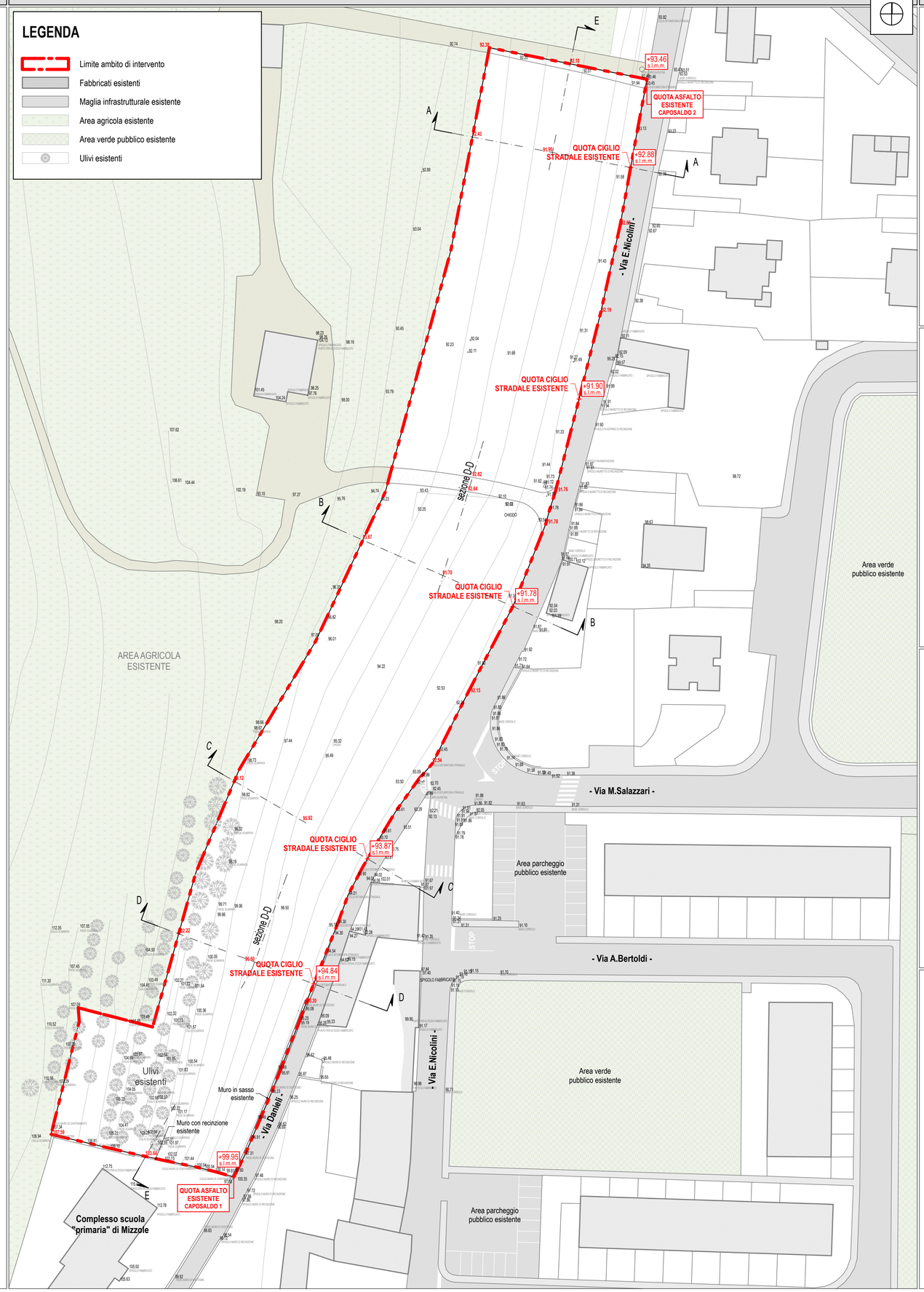

Sezioni dello stato di fatto con indicazione delle quote altimetriche

SEZIONE A-A - **Sc.1:500**

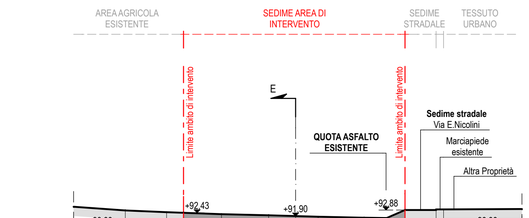

Quota altimetrica		92.81		92.53	92.43		92.21		92.02	91.90		91.79		91.63	91.58	92.88		92.88	92.88									
Progressiva		0.00		6.70	9.45		15.61		23.26	27.64		31.30		38.76	42.43	45.41		50.45	51.86									
Parziale			6.70	2.75		6.16		7.65		4.38	3.66		7.46		3.67	2.98	5.04		1.41									

SEZIONE B-B - **Sc.1:500**

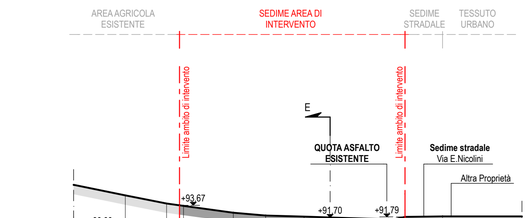

Quota altimetrica		95.29		93.86	93.67	93.58		92.47		92.01		91.84		91.70	91.57		91.38	91.79		91.87								
Progressiva		0.00		6.70	8.78	9.45		17.53		22.78		29.02		33.25	36.99		43.32	45.41		51.50								
Parziale			6.70	2.10	0.65		8.08		5.25		6.24		4.23	3.74		6.53	1.68		6.09									

SEZIONE C-C - **Sc.1:500**

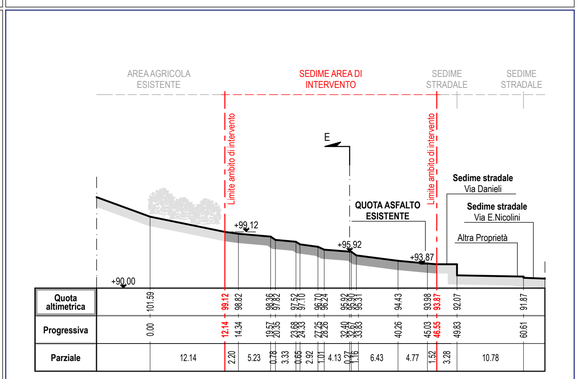

Quota altimetrica		101.59			99.12		98.82		98.36	97.82		97.52	97.10		96.70	96.45		95.95	95.31		94.43		93.98	93.87	92.07		91.87	
Progressiva		0.00			12.14		14.34		19.57	20.55		23.68	24.33		27.25	28.45		32.45	33.83		40.26		45.03	46.43	49.83		60.61	
Parziale			12.14		2.20	5.23		1.78	0.98		3.13	0.65	2.92	1.01	4.13	0.77	1.16	6.43		4.77	1.56	3.28		10.78				

SEZIONE D-D - **Sc.1:500**

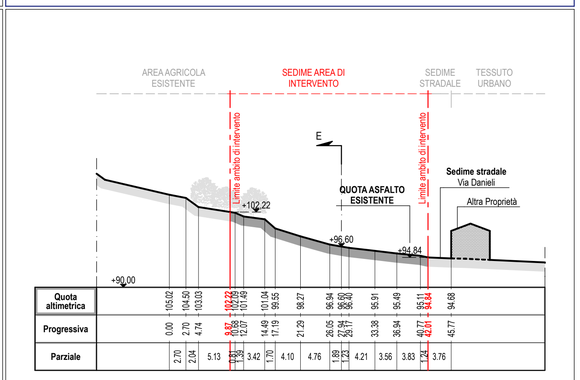

Quota altimetrica		105.02		104.50	103.03		102.22	102.15	101.95	101.49		101.04	99.55		98.27		96.94	96.60	96.50		95.91		95.49		95.11	94.84		94.08
Progressiva		0.00		2.70	4.74		9.87	10.68	12.07			14.49	17.19		21.29		26.05	28.17	29.57		33.38		36.94		40.77	42.61		45.77
Parziale			2.70	2.04		5.13		0.81	1.39	0.54	3.40		2.70	4.10		4.76		1.89	1.40	4.21		3.56		3.83	1.84		3.76	

SEZIONE E-E - **Sc.1:500**

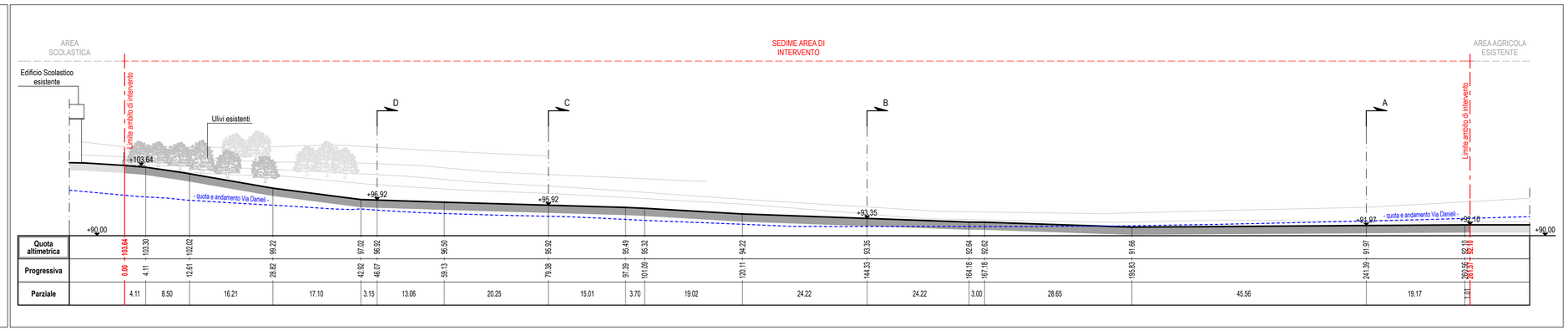

Quota altimetrica		103.64	103.30		102.02		99.22		97.02	96.92		96.50		95.92		95.49	95.32		94.22		93.35		92.64	92.52		91.66		91.97	92.10	92.10
Progressiva		0.00	4.11		12.61		28.82		42.92	46.07		59.13		79.38		97.39	101.09		120.11		144.33		164.18	167.18		195.83		241.39	261.55	261.55
Parziale		4.11		8.50		16.21		17.10	3.15		13.06		20.25		15.01	3.70		19.02		24.22		24.22	3.00		28.65		45.56		19.17	0.01